

**INFORME DE MONITOREO DE MEDIOS\***

Fecha: 22/09/2022

Semana N° 38

Coordinación de Vigilancia Epidemiológica

\*Vigilancia basada en eventos de interés epidemiológico mediante el monitoreo de medios abiertos de comunicación locales y nacionales.

**Reporte de eventos:**

Amenaza	Tema	Medio	Fecha	Resumen	Liga	Prioridad
Accidente	Bombas caseras en la UAEM	El Sol de Cuernavaca	21 septiembre 2022	Tres mil 900 estudiantes de la Facultad de Artes, la Escuela de Técnicos Laboratoristas, y la de Ciencias Biológicas de la <b>Universidad Autónoma del Estado de Morelos (UAEM)</b> , así como académicos y personal administrativo, fueron evacuados la mañana de este 21 de septiembre de sus aulas debido a la <b>amenaza de bomba</b> que se reportó a las 10:07 horas.	<a href="https://www.elsoldecuernavaca.com.mx/poli-ciaca/explotan-bombas-caseras-y-causan-panico-en-la-uaem-8921220.html">https://www.elsoldecuernavaca.com.mx/poli-ciaca/explotan-bombas-caseras-y-causan-panico-en-la-uaem-8921220.html</a>	Bajo
Sismo	Sismo perceptible en Morelos	El Sol de Cuernavaca	22 septiembre 2022	Un <b>sismo</b> con magnitud 6.9 se registró a las 01:16 horas de este 22 de septiembre con epicentro en <b>Coalcoman, Michoacán</b> . En <b>Morelos</b> , el movimiento sí fue perceptible, pero no hay reporte de afectaciones.	<a href="https://www.elsoldecuernavaca.com.mx/poli-ciaca/sismo-en-michoacan-despierta-a-morelenses-8925590.html">https://www.elsoldecuernavaca.com.mx/poli-ciaca/sismo-en-michoacan-despierta-a-morelenses-8925590.html</a>	Sin afectaciones
Suicidios	Aumento en los suicidios en Morelos	El Sol de Cuernavaca	21 septiembre 2022	El presidente municipal José Luis Urióstegui Salgado mencionó que <b>en lo que va del 2022 las autoridades han detectado 20 fallecimientos por lesiones autoinfligidas en diferentes colonias de la ciudad</b> , los más recientes detectados en la colonia Lagunilla y Antonio Barona.	<a href="https://www.elsoldecuernavaca.com.mx/poli-ciaca/aumentan-los-suicidios-en-cuernavaca-van-20-en-el-ano-8922760.html">https://www.elsoldecuernavaca.com.mx/poli-ciaca/aumentan-los-suicidios-en-cuernavaca-van-20-en-el-ano-8922760.html</a>	Bajo
Accidente	Bombas caseras en la UAEM	Diario de Morelos	21 septiembre 2022	La explosión no ocasionó personas lesionadas, pero sí temor entre los estudiantes, personal docente, administrativo y de confianza que de inmediato fue evacuado, en total tres mil 969 personas.	<a href="https://www.diariodemorelos.com/noticias/explotan-bombas-caseras-en-la-uaem">https://www.diariodemorelos.com/noticias/explotan-bombas-caseras-en-la-uaem</a>	Bajo
Biológico	Brote de Coxaquie en escuela de Cuautla	Diario de Morelos	21 septiembre 2022	La Secretaría de Salud de Morelos, a través de los Servicios de Salud, descartaron que se trate de casos de viruela símica, como se corrió el rumor entre padres de familia y estudiantes.	<a href="https://www.diariodemorelos.com/noticias/confirman-casos-de-enfermedad-de-manos-pies-y-boca-en-alumnos-de-secundaria-de-cuautla">https://www.diariodemorelos.com/noticias/confirman-casos-de-enfermedad-de-manos-pies-y-boca-en-alumnos-de-secundaria-de-cuautla</a>	Bajo
Accidente	Prevención de accidentes por pirotecnia	Diario de Morelos	21 septiembre 2022	Autoridades de Temixco vigilarán que no comercialicen y manipulen material explosivo en los próximos meses, aún pasadas las celebraciones por el mes patrio.	<a href="https://www.diariodemorelos.com/noticias/pondr-n-lupa-comercios-de-temixco-para-evitar-venta-de-pirotecnia">https://www.diariodemorelos.com/noticias/pondr-n-lupa-comercios-de-temixco-para-evitar-venta-de-pirotecnia</a>	Bajo
Biológico	Uso de cubrebocas evita contagios de virus	Diario de Morelos	21 septiembre 2022	Luis Arturo Cornejo Alatorre, titular de la Secretaría de Educación, recordó que el uso del cubrebocas es obligatorio en las escuelas, para evitar contagios de enfermedades como COVID-19 o virus de coxsackie.	<a href="https://www.diariodemorelos.com/noticias/evita-cubrebocas-contagio-por-virus-cornejo">https://www.diariodemorelos.com/noticias/evita-cubrebocas-contagio-por-virus-cornejo</a>	Bajo
Sismo	Saldo blanco tras sismo	Diario de Morelos	21 septiembre 2022	Al momento las autoridades no han reportado afectaciones, pero mantendremos actualizada la información según se vaya difundiendo.	<a href="https://www.diariodemorelos.com/noticias/esta-madrugada-sismo-de-69-nuevamente-con-epicentro-en-michoacan-despierta-morelenses">https://www.diariodemorelos.com/noticias/esta-madrugada-sismo-de-69-nuevamente-con-epicentro-en-michoacan-despierta-morelenses</a>	Bajo



<http://ssm.gob.mx>



Servicios de Salud Morelos



@MorelosSalud

Callejón Borda N°3 Col. Centro C.P. 62000  
Teléfono (777) 312 62 31 / 314 33 36 ext. 222

**Calle Gómez Azcárate No. 205, Col. Lomas de la Selva  
C.P. 62270, Cuernavaca, Morelos. Tel.: 777 102 25 56**

Amenaza	Tema	Medio	Fecha	Resumen	Liga	Prioridad
<b>Accidente</b>	<b>Incremento en la incidencia de suicidios en Morelos</b>	La Unión	22 septiembre 2022	Anteriormente, dijo, era en diciembre cuando más suicidios se registraban, sin embargo ahora se observa que las personas se quitaron la vida todos los meses del año, lo que incluso sería necesario analizar para saber por qué está ocurriendo esa situación y atender a fondo lo que consideró una problemática.	<a href="https://www.launion.com.mx/morelos/politica/noticias/213872-preocupa-incidencia-de-suicidios-en-cuernavaca-uristegui.html">https://www.launion.com.mx/morelos/politica/noticias/213872-preocupa-incidencia-de-suicidios-en-cuernavaca-uristegui.html</a>	Bajo
<b>Accidente</b>	<b>Incremento en la incidencia de suicidios en Morelos</b>	La Unión	22 septiembre 2022	Al confirmarse la aparición de por lo menos cinco casos de virus de coxsackie entre la población estudiantil, autoridades de la Escuela Secundaria Número 01 "Antonio Caso" decidieron suspender las clases presenciales a partir de este miércoles 21 y hasta el lunes 26 de septiembre, en tanto se realizan las medidas preventivas para evitar su propagación.	<a href="https://www.launion.com.mx/morelos/cuautla/noticias/213863-suspenden-clases-en-secundaria-antonio-caso-por-brote-de-coxsackie.html">https://www.launion.com.mx/morelos/cuautla/noticias/213863-suspenden-clases-en-secundaria-antonio-caso-por-brote-de-coxsackie.html</a>	Bajo
<b>Volcánico</b>	<b>Monitoreo de volcán Popocatepetl</b>	La Unión	22 septiembre 2022	Como parte de la Semana Estatal de Protección Civil 2022, la Unidad Regional de la Coordinación Estatal de Protección Civil Morelos (CEPCM), con sede en Tetela del Volcán, lleva a cabo la difusión de la información acerca de la situación que guarda el volcán Popocatepetl en los planteles educativos, con el objetivo de que la población estudiantil esté preparada para convivir con el coloso y saber reaccionar adecuadamente ante una contingencia.	<a href="https://www.launion.com.mx/morelos/cuautla/noticias/213861-difunden-situacion-del-popocatepetl-en-escuelas-durante-la-semana-de-pc.html">https://www.launion.com.mx/morelos/cuautla/noticias/213861-difunden-situacion-del-popocatepetl-en-escuelas-durante-la-semana-de-pc.html</a>	Bajo
<b>Daños por sismo</b>	<b>Daños por sismos en jardín de niños en Tilzapotla</b>	La Unión	22 septiembre 2022	Madres de familia del Jardín de Niños "Armando León Bejarano" de la comunidad de Tilzapotla de este municipio tomaron las instalaciones del plantel y suspendieron clases, hasta que sean atendidos los daños de la infraestructura, que se agravaron tras el temblor del pasado 19 de septiembre.	<a href="https://www.launion.com.mx/morelos/zona-sur/noticias/213864-suspenden-clases-en-kinder-de-tilzapotla.html">https://www.launion.com.mx/morelos/zona-sur/noticias/213864-suspenden-clases-en-kinder-de-tilzapotla.html</a>	Bajo
<b>Daños por sismo</b>	<b>Daños por sismos en centros escolares de Morelos</b>	La Unión	22 septiembre 2022	El director del Instituto de la Educación Básica del Estado de Morelos (IEBEM), Eliacin Salgado de la Paz, informó que debido al sismo registrado esta madrugada se han reportado daños menores en seis centros escolares.	<a href="https://www.launion.com.mx/morelos/avances/noticias/213884-danos-menores-en-seis-centros-escolares-tras-sismo-de-la-madrugada.html">https://www.launion.com.mx/morelos/avances/noticias/213884-danos-menores-en-seis-centros-escolares-tras-sismo-de-la-madrugada.html</a>	Bajo
<b>Daños por sismo</b>	<b>Saldo blanco por sismo reporta Protección Civil</b>	La Unión	22 septiembre 2022	La Coordinación Estatal de Protección Civil Morelos (CEPCM) informó en un comunicado que siendo las 01:16 horas de este jueves se registró un sismo de magnitud 6.9 grados con epicentro a 84 kilómetros al sur de Coahuacán, en el estado de Michoacán.	<a href="https://www.launion.com.mx/morelos/avances/noticias/213874-saldo-blanco-en-morelos-por-sismo-registrado-en-coahuacan-michoacan.html">https://www.launion.com.mx/morelos/avances/noticias/213874-saldo-blanco-en-morelos-por-sismo-registrado-en-coahuacan-michoacan.html</a>	Bajo
<b>Biológico</b>	<b>Controlado brote de Coxaquie en escuela de Cuautla</b>	La Unión	22 septiembre 2022	El secretario de Educación, Luis Arturo Cornejo Alatorre, sostuvo que está controlada la situación de contagio del virus de coxsackie en la primaria "Antonio Caso" de Cuautla, y consideró que fue un "caso excepcional".	<a href="https://www.launion.com.mx/morelos/avances/noticias/213840-controlada-situacion-de-contagio-del-virus-de-coxsackie-en-primaria-de-cuautla-educacion.html">https://www.launion.com.mx/morelos/avances/noticias/213840-controlada-situacion-de-contagio-del-virus-de-coxsackie-en-primaria-de-cuautla-educacion.html</a>	Bajo



<http://ssm.gob.mx>



Servicios de Salud Morelos



@MorelosSalud

Callejón Borda N°3 Col. Centro C.P. 62000  
Teléfono (777) 312 62 31 / 314 33 36 ext. 222

**Calle Gómez Azcárate No. 205, Col. Lomas de la Selva  
C.P. 62270, Cuernavaca, Morelos. Tel.: 777 102 25 56**

**INFORME DE RIESGOS METEOROLÓGICOS**

Fecha: 22/09/2022

Semana N° 38

Coordinación de Vigilancia Epidemiológica

Fuente: Servicio Meteorológico Nacional de México, CONAGUA.

**PRONÓSTICO DE LLUVIAS INTENSAS EN CHIAPAS Y LLUVIAS MUY FUERTES EN JALISCO, COLIMA, MICHOACÁN, GUERRERO, OAXACA, VERACRUZ Y TABASCO**

Este día, la **tormenta tropical "Newton"** se ubicará al sur de las costas de Baja California Sur, reforzará la probabilidad de lluvias muy fuertes en Jalisco y Colima. La **vaguada monzónica** localizada muy próxima a las costas del Pacífico Sur Mexicano y el ingreso de humedad del Océano Pacífico, generarán lluvias puntuales intensas en Chiapas, lluvias muy fuertes en Michoacán, Guerrero y Oaxaca, lluvias fuertes en Puebla (sur) y chubascos en Morelos. Un **canal de baja presión** prevalecerá sobre el noroeste, occidente y centro del territorio nacional y en combinación con el ingreso de humedad proveniente del Océano Pacífico y Golfo de México, generarán lluvias puntuales muy fuertes en Sinaloa y Nayarit, chubascos en Querétaro, Estado de México y Morelos, así como lluvias aisladas en Chihuahua, Durango, Guanajuato y Ciudad de México. Otro **canal de baja presión** se extenderá desde el suroeste del Golfo de México hasta el sureste de la República Mexicana y en combinación con el ingreso de humedad del Golfo de México y Mar Caribe, originarán lluvias muy fuertes en Veracruz y Tabasco; lluvias fuertes en San Luis Potosí, Tamaulipas, Hidalgo, Campeche y Yucatán. *Las lluvias mencionadas podrían generar el incremento en niveles de ríos y arroyos, además de deslaves e inundaciones.* Una **circulación anticiclónica** en niveles medios de la atmósfera origina la disminución en la probabilidad de lluvias sobre el norte y noreste del país. Además, continuará el ambiente vespertino caluroso a muy caluroso con temperaturas máximas superiores a 35°C en zonas del noroeste, norte y noreste de la República Mexicana, así como en los estados del litoral del Océano Pacífico y la Península de Yucatán.

Para más información de la **Tormenta Tropical "Newton"** en el Océano Pacífico, consulta el aviso del Servicio Meteorológico Nacional, en: <https://smn.conagua.gob.mx/es/pronosticos/avisos/aviso-de-ciclón-tropical-en-el-oceano-pacifico>

***Las lluvias mencionadas podrán estar acompañadas de descargas eléctricas fuertes rachas de viento y posible caída de granizo, además, podrían incrementar los niveles de ríos y arroyos y ocasionar deslaves e inundaciones.***

**Intervalos de chubascos (5-25mm):**

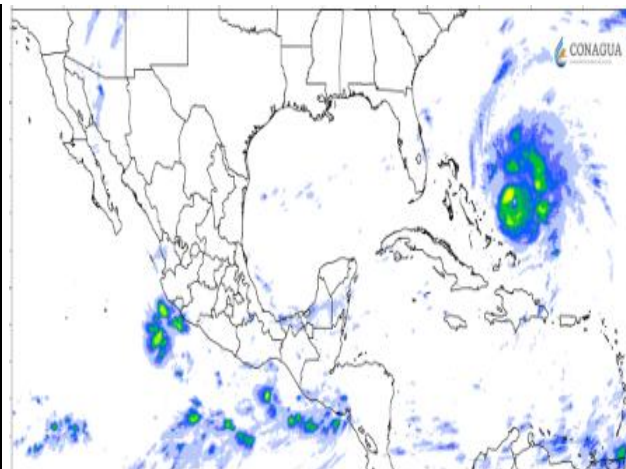
Sonora, Querétaro, Estado de México, **Morelos** y Quintana Roo.

**Temperaturas Máximas de 30-35 °C:**

Michoacán, Guerrero, Oaxaca, Chiapas, Campeche, Yucatán y Quintana Roo.

**Pronostico en región Mesa Central:**

Cielo medio nublado a nublado en el transcurso del día, con lluvias puntuales fuertes en Hidalgo y Puebla, **chubascos en Querétaro y Morelos**, así como lluvias aisladas en Guanajuato y Tlaxcala; descargas eléctricas aisladas. Ambiente matutino fresco y frío con bancos de niebla en zonas serranas. Ambiente cálido por la tarde. Viento del noreste de 15 a 30 km/h en la región con rachas de hasta 40 km/h en Guanajuato, Querétaro, Puebla, Tlaxcala e Hidalgo.



<http://ssm.gob.mx>



Servicios de Salud Morelos



@MorelosSalud

Callejón Borda N°3 Col. Centro C.P. 62000  
Teléfono (777) 312 62 31 / 314 33 36 ext. 222

**Calle Gómez Azcárate No. 205, Col. Lomas de la Selva  
C.P. 62270, Cuernavaca, Morelos. Tel.: 777 102 25 56**

**INFORME DE MONITOREO VOLCÁNICO Y SISMOLÓGICO**

Fecha: 22/09/2022

Semana N° 38

Coordinación de Vigilancia Epidemiológica

**Fuente:** Servicio Sismológico Nacional, UNAM. / Centro nacional de Prevención de Desastres (CENAPRED)-SEGOB, SENEAM-SCT y NOAA.

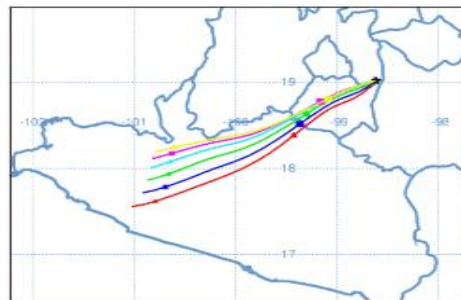
En las últimas 24 horas, mediante los sistemas de **monitoreo del volcán Popocatepetl**, se detectaron 5 exhalaciones de **baja intensidad, acompañadas de vapor de agua, gases volcánicos y ligeras cantidades de ceniza**. Adicionalmente se registraron 19 minutos de tremor de baja amplitud. Durante la mañana y **al momento de este reporte, se observa emisión continua de vapor de agua y gas que se dispersa en dirección sureste**.


NIVEL DE ALERTA	SEMAFORO	AMARILLO-FASE 2	RECOMENDACIONES PARA LA FASE AMARILLO FASE 2
	<p><b>El volcán presenta incremento en su actividad, con explosiones esporádicas:</b></p> <ul style="list-style-type: none"> <li>Pluma continua de vapor de agua y gas.</li> <li>Caída de ceniza leves a moderadas en poblaciones cercanas.</li> <li>Lanzamiento de fragmentos incandescentes y posibilidad de flujos piroclásticos de corto alcance asociado a las explosiones.</li> <li>Crecimiento y destrucción de domos de lava.</li> <li>Flujos de lodo o escombros de corto alcance.</li> </ul>		
			<ol style="list-style-type: none"> <li>Continuar con el <b>radio de seguridad de 12 km</b>, por lo que la <b>permanencia</b> en esa área <b>no está permitida</b>.</li> <li>Controlar el tránsito entre Santiago Xalitlintla y San Pedro Nexapa, vía Paso de Cortés.</li> <li>A las autoridades de <b>Protección Civil</b>, <b>mantener sus procedimientos preventivos</b>, de acuerdo con sus planes operativos.</li> <li>A la <b>población</b> se le recomienda <b>eleva la atención a los avisos de las autoridades de su localidad</b> y se exhorta a no acercarse al volcán, y mucho menos al cráter.</li> <li><b>Mantenerse fuera de cañadas ante posibles flujos de lodo</b>, principalmente en temporada de lluvias.</li> </ol>

**PRONÓSTICO DE CAIDA DE CENIZA**

En caso de una exhalación de ceniza volcánica, **el pronóstico de trayectoria hacia el oeste-noroeste** (simulando exhalación cada siguiente hora, 6), a su paso por la zona noreste del estado de Colima; zona sur y sur-suroeste del estado de Jalisco y sobre el Océano Pacífico, para las **primeras 12 horas de pronóstico**, (09:00 a las 21:00 hora local). Posteriormente para las últimas 12 horas de pronóstico, (21:00 a las 09:00 hora local del día siguiente), las trayectorias continuarán sobre la zona sur-suroeste del estado de Jalisco y sobre el Océano Pacífico en dónde concluirían.

**SIN REPORTE DE CAIDA DE CENIZA EN EL ESTADO AL MOMENTO**



SISMOS	<p>Se registró sismo de magnitud de <b>4.3 grados</b> Richter, a las 05:04:13 hrs con localización del epicentro a 72 km al sur de Coalcomán, Michoacán.</p> <p><b>NO PERCIBIDO EN EL ESTADO DE MORELOS.</b></p>	
	<p><b>REPORTE DE DAÑOS A LA POBLACION</b></p> <p><b>PROTECCIÓN CIVIL</b></p> <p><b>Sin reporte de daños a la población ni a la infraestructura en salud.</b></p>	



<http://ssm.gob.mx>



Servicios de Salud Morelos



@MorelosSalud

Callejón Borda N°3 Col. Centro C.P. 62000  
Teléfono (777) 312 62 31 / 314 33 36 ext. 222

**Calle Gómez Azcárate No. 205, Col. Lomas de la Selva  
C.P. 62270, Cuernavaca, Morelos. Tel.: 777 102 25 56**



**INFORME DE MONITOREO DE TEMPERATURAS Y CALIDAD DEL AIRE**

Fecha: 22/09/2022

Semana N° 38

Coordinación de Vigilancia Epidemiológica

Fuente: Comisión Estatal de Agua (CEAGUA)

**PRONOSTICO DE TEMPERATURAS POR  
MUNICIPIO**

Municipio	Min.	Max.	Municipio	Min.	Max.
Amacuzac	18°	30°	Tepalcingo	18°	29°
Cuautla	15°	27°	Ayala	19°	32°
Jiutepec	15°	27°	Huitzilac	10°	21°
Temixco	17°	32°	Tepoztlán	15°	27°
Tlaltizapan	19°	30°	Zacualpan	13°	25°
Axochiapan	19°	30°	Tlalquitenango	20°	33°
Cuernavaca	15°	27°	Puente de Ixtla	20°	34°
Jojutla	20°	33°			

**TEMPERATURAS MÁXIMAS Y MÍNIMAS,  
ULTIMAS 24 HRS**

Minimas	Máximas
Huitzilac 10° 21°	Tlaquiltenango 20° 33°
Tetela del Volcán 12° 19°	Jojutla 20° 33°
Totolapan 13° 21°	Axochiapan 19° 30°
Ocuituco 14° 21°	Zacatepec 19° 29°

**CALIDAD DEL AIRE**

**ÍNDICE AIRE Y SALUD**

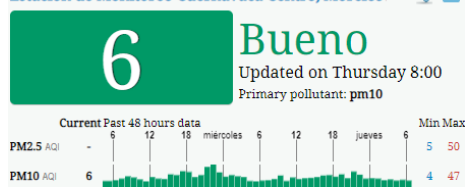
**NIVEL DE RIESGO ASOCIADO**

**RECOMENDACIONES**

**GRUPOS  
SENSIBLES**

**PARA TODA  
LA  
POBLACIÓN**

Estación de Monitoreo Cuernavaca Centro, Morelos



**Bajo**

**Se considera que el riesgo  
es mínimo.**

**Disfruta las actividades al  
aire libre.**



<http://ssm.gob.mx>



Servicios de Salud Morelos



@MorelosSalud

Callejón Borda N°3 Col. Centro C.P. 62000  
Teléfono (777) 312 62 31 / 314 33 36 ext. 222

**Calle Gómez Azcárate No. 205, Col. Lomas de la Selva  
C.P. 62270, Cuernavaca, Morelos. Tel.: 777 102 25 56**

**INFORME DE MONITOREO EPIDEMIOLÓGICO**

Fecha: 22/09/2022

Semana N° 38

Coordinación de Vigilancia Epidemiológica

**Fuente:** Jurisdicciones Sanitarias del estado de Morelos.

**JURISDICCION SANITARIA I:**

☞ SIN EVENTOS EXTRAORDINARIOS.

**JURISDICCION SANITARIA II:**

☞ SIN EVENTOS EXTRAORDINARIOS.

**JURISDICCION SANITARIA III:**

☞ SIN EVENTOS EXTRAORDINARIOS.



<http://ssm.gob.mx>



Servicios de Salud Morelos



@MorelosSalud

Callejón Borda N°3 Col. Centro C.P. 62000  
Teléfono (777) 312 62 31 / 314 33 36 ext. 222

**Calle Gómez Azcárate No. 205, Col. Lomas de la Selva  
C.P. 62270, Cuernavaca, Morelos. Tel.: 777 102 25 56**